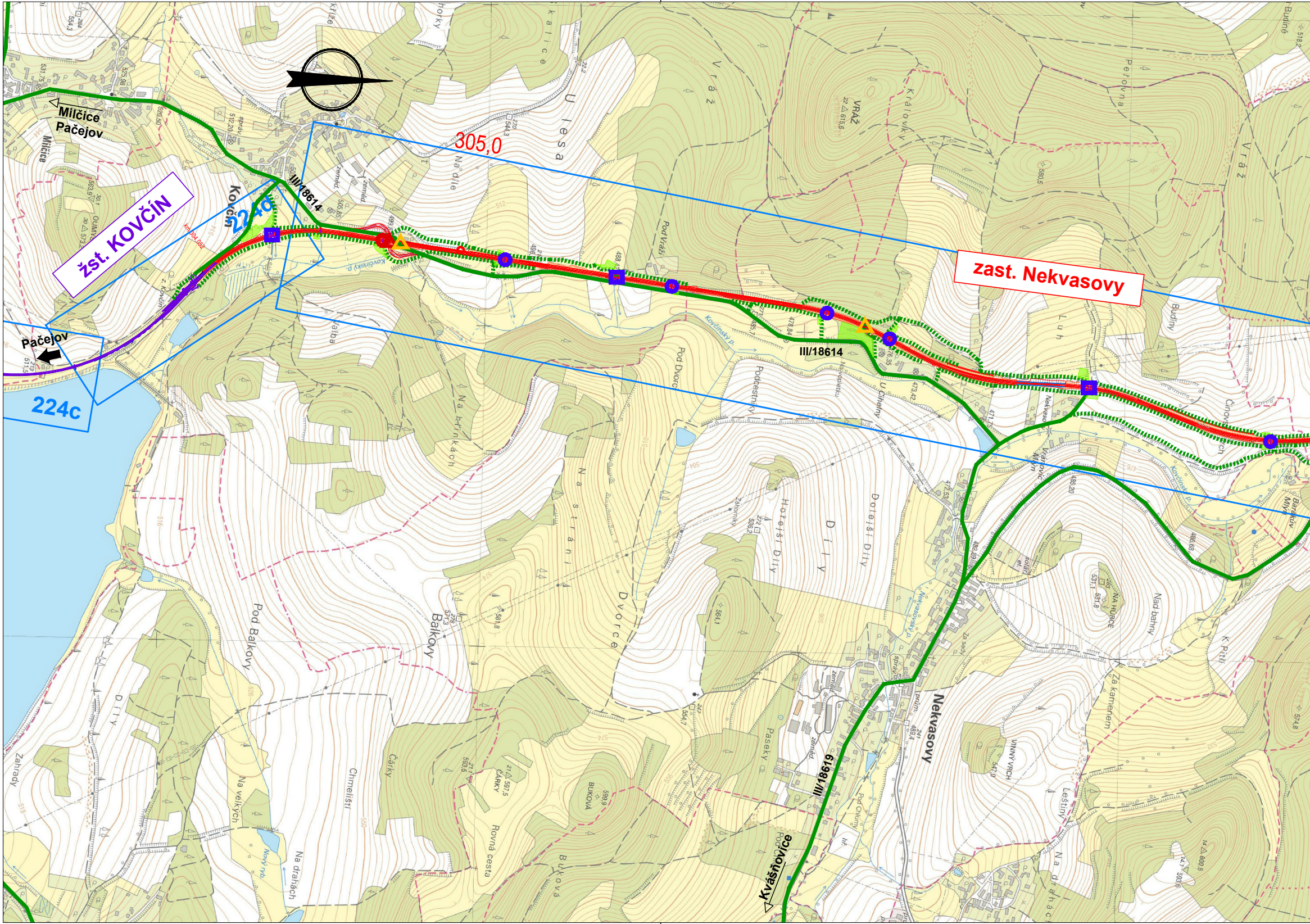
žst. KOVČÍN
zast. Nekvasovy
305,0
224d
224c
Milčice
Pačejov
Pačejov
Milčice
Kovčín
III/18614
III/18614
III/18619
Nekvasovy
Kvášňovice
km 304,052
U lesa
Na dílech
Pod Vráží
Vráž
Vráž
VRAŽ
Královky
Perovna
Budiny
Budiny
Luh
Pod Dvorci
Podcestníky
U Cihelny
Horejší Díly
Dolejší Díly
Díly
Na stráni
Dvorce
Baĺkovy
Pod Baĺkovy
Na hřbítkách
Kovčínský p.
Kovčínský p.
Nekvasovský p.
Vrabovic Mlýn
Barákův Mlýn
NA HŮRCE
Nad bahny
K Pitři
Za kamenem
VINNÝ VRCH
Leštiny
Paseky
Čárky
ČÁRKY
BUKOVÁ
Buková
Rovná cesta
Chmelišti
Na velkých
Nový ryb.
Na drahách
Zahrady
Díly
Za sady
Pod Chlumy

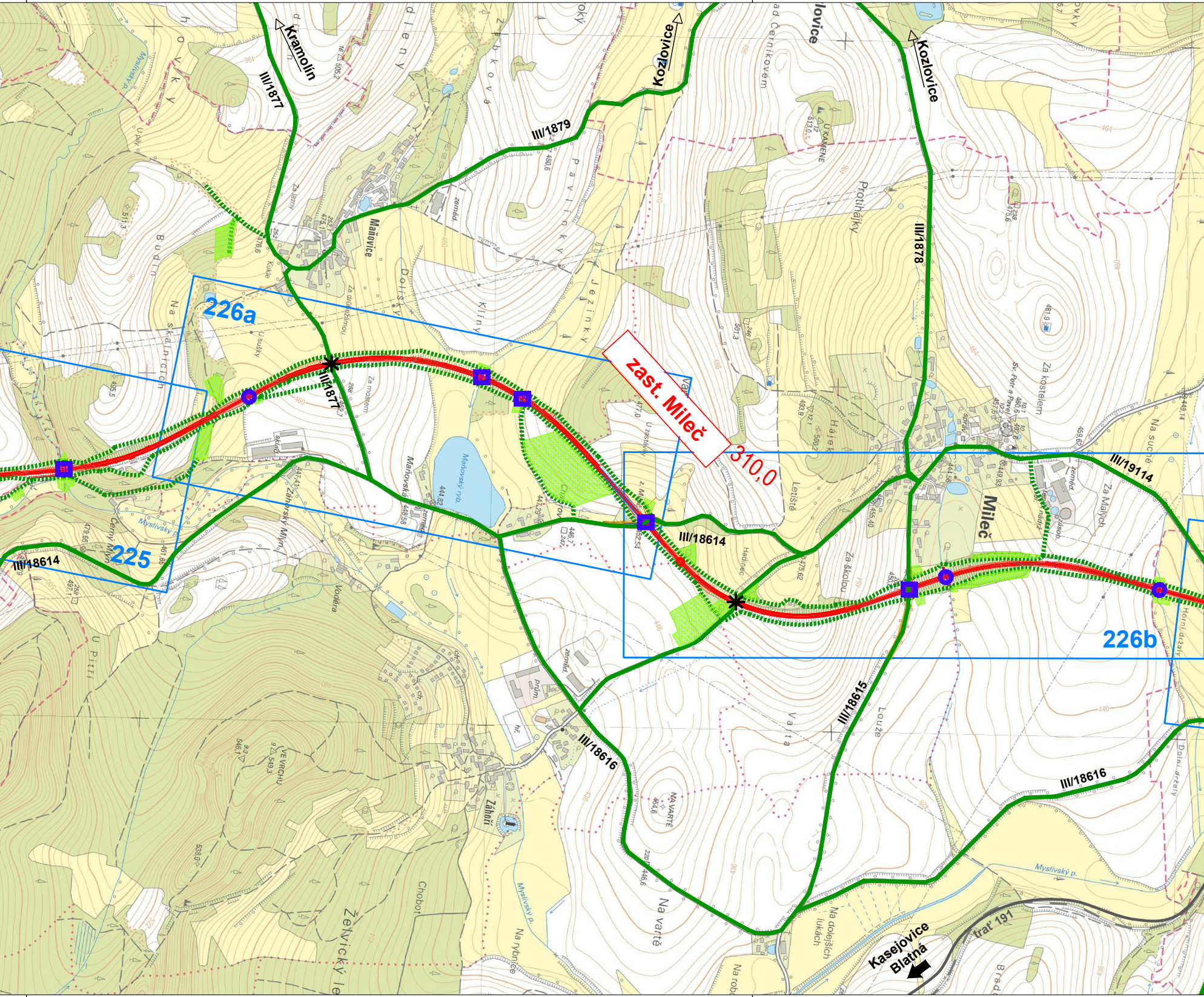
Kramolín
III/1877
Kozlovice
III/1879
Kozlovice
III/1878
Maňovice
226a
III/1877
zast. Mileč
310,0
III/18614
Mileč
III/19114
226b
III/18614
225
Maňovský ryb.
III/18615
III/18616
III/18616
Záhoří
trať 191
Kasejovice
Blatná

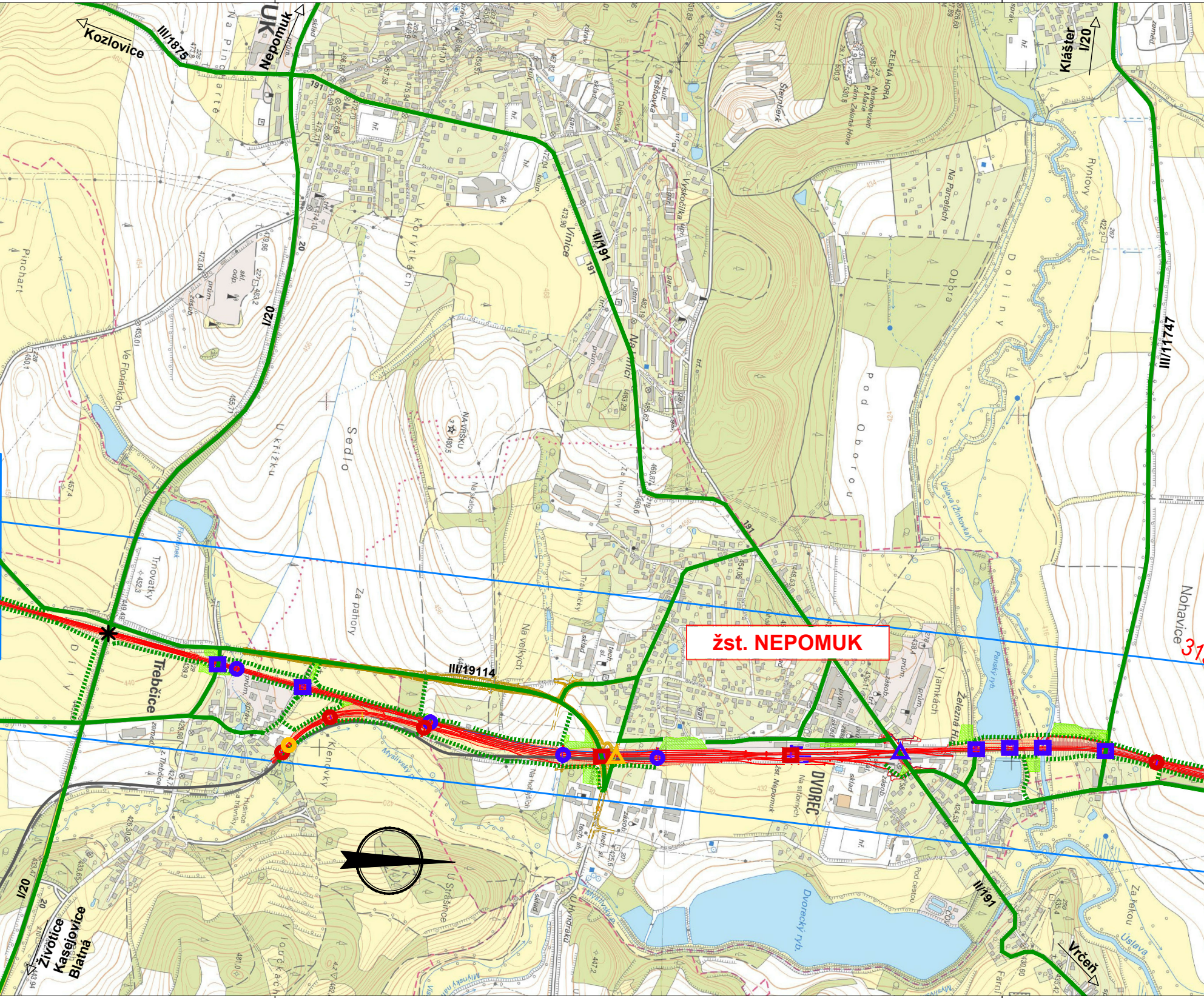
Kozlovice
III/1875
Nepomuk
191
I/20
20
II/191
Klášter
I/20
III/11747
Pinchart
Ve Floriánkách
U křížku
Sedlo
Za pahorky
Na vyšku
Na skalce
Na velkých
Za humny
Na vinici
Vinice
V korytkách
Zelená Hora
Šternberk
Vyskočilka
Na Parcelách
Obora
Pod Oborou
Doliny
Rýnťovy
Úslava (Žinkovka)
Nohavice
Trnovatky
Třebčice
III/19114
žst. NEPOMUK
Dvorec
Na stříbrných
žst. Nepomuk
V jamkách
Železná Hůrka
Panský ryb.
Dvorecký ryb.
Pod cestou
Za řekou
Úslava
Vrčeň
Kleněvky
Myslívský p.
U Strašnice
Vlčí loučky
U Hydráku
Husince a trávníky
Životice
Kasejovice
Blatná
I/20
31

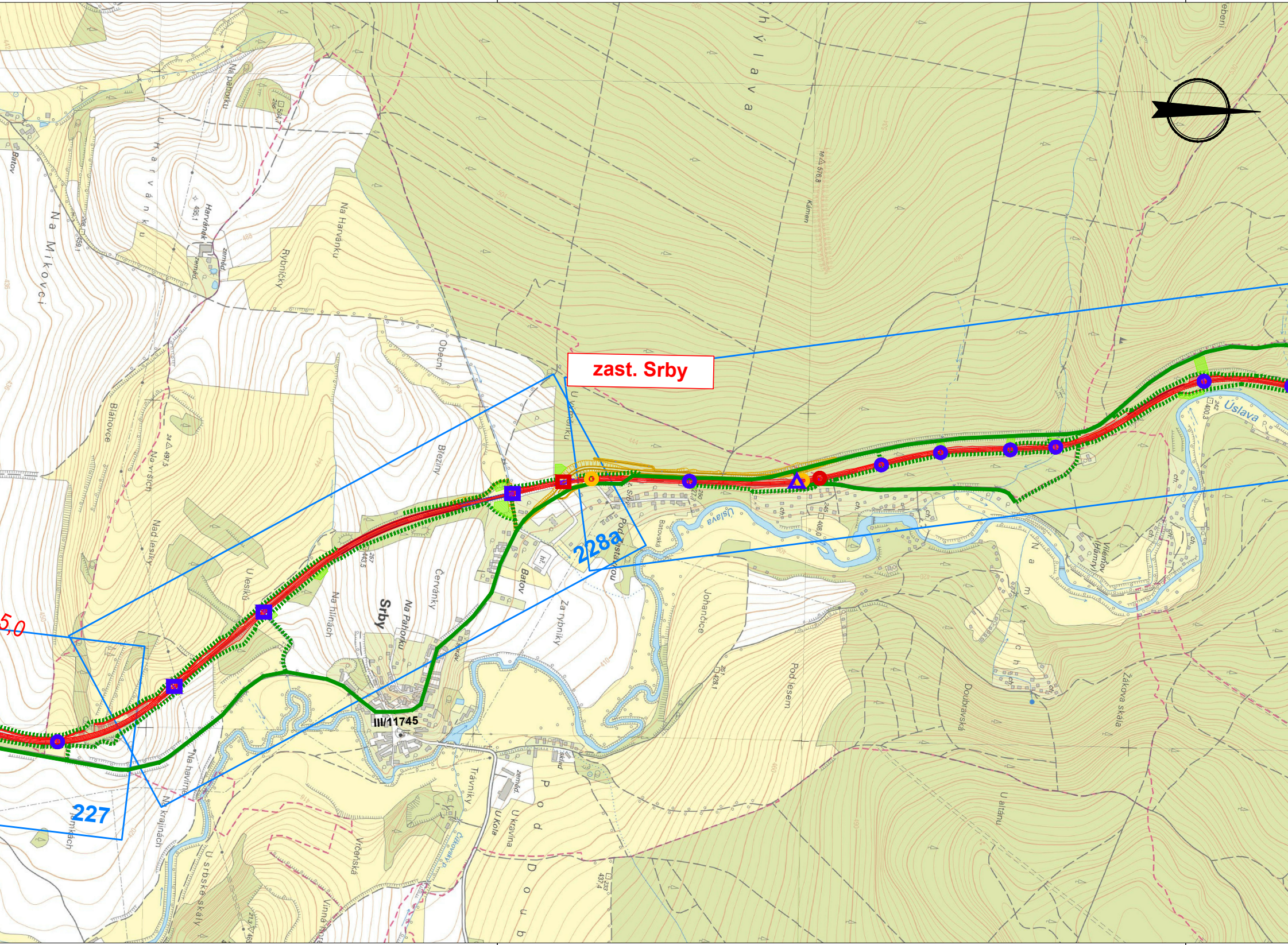
zast. Srby
228a
227
5,0
Srby
III/11745
Uslava
Batov
Na Mikovci
U Harvánku
Na pahorku
Harvánek
Rybníčky
Na Harvánku
Obecní
Březiny
Bláhovce
Na vršich
Nad lesíky
U lesíků
Na hlinách
Na Pahorku
Červánky
Za rybníky
Pod zastávkou
Batovská
Johančice
Pod lesem
Doubravská
Žákova skála
Vilémov (Hámry)
U altánu
Trávníky
U Kola
Vrčeňská
U srbské skály
Na krajinách
Kámen

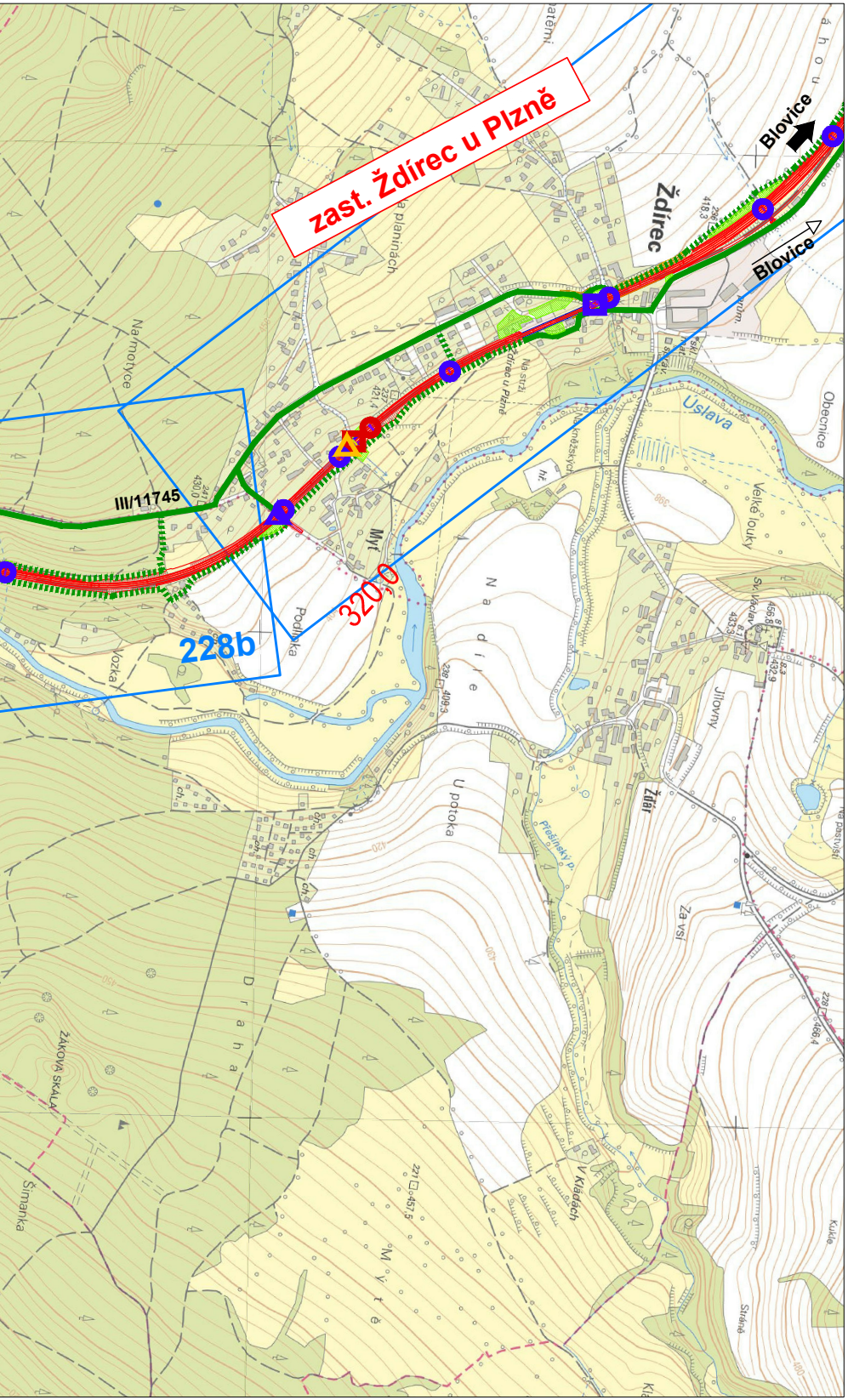
zast. Ždírec u Plzně
Blovice
Blovice
Ždírec
III/11745
228b
320,0
Úslava
Mýť
Na motyce
Podlipka
Obecnice
Velké louky
Jílovny
Na díle
U potoka
Žďár
Za vsí
Drahá
V Kladách
Vozka
Šimanka
Žákova skála

**LEGENDA:**

| | |
|---|---|
| 🟥 | řešený úsek trati 190 |
| 🟪 | související stavby SŽ |
| ▬ | navazující tratě |
| ▬ | přeložky komunikací |
| 🟩 | základní přístupové komunikace a komunikace pro obsluhu stavby (silnice I.,II. a III. třídy) |
| ┅ | ostatní komunikace pro stavbu |
| - - - | hranice krajů |
| 221 | klad listů koordinačních situací 1:2 000 a jejich částí vč.čísla přílohy |
| □ □ □ □ | žel. most, podchod stávající/rekonstruovaný/nový/rušený |
| ○ ○ ○ ○ | propustek stávající/rekonstruovaný/nový/rušený |
| △ △ △ △ | přejezd stávající/rekonstruovaný/nový/rušený |
| ✱ ✱ ✱ ✱ | silniční nadjezd stávající/rekonstruovaný/nový/rušený |
| 🟩 | plochy ZS |

# ČISTOPIS DOKUMENTACE 11/2020

**Výškový systém Bpv**
**Souřadnicový systém S-JTSK**

| | | | | |
|---|---|---|---|---|
| | | | | |
| | | | | |
| | | | | |
| Změna: | Název změny: | Datum: | Provedl: | Podpis: |

Investor:
**SPRÁVA ŽELEZNIC**

Objednatel:
**Správa železnic, s.o.**
**Dlážděná 1003/7**
**110 00 Praha 1**

Korespondenční adresa:
**Správa železnic, s.o.**
**Stavební správa západ**
**Sokolovská 1955/278**
**190 00 Praha 9**

**Sdružení**
**MP+SP- Horažďovice - Koterov**

Společník ve sdružení a zpracovatel části dokumentace:
SUDOP PRAHA
SUDOP PRAHA a.s.
Olšanská 1a, 130 80 Praha 3
tel.: +420 267 094 111
fax: +420 224 230 316
e-mail: praha@sudop.cz

**METROPROJEKT Praha a.s.**
**Argentinská 1621/36**
**170 00 Praha 7**
**generální ředitel: Ing. David Krása**
**tel.: +420 296 154 105**
**www.metroprojekt.cz**
**info@metroprojekt.cz**

METROPROJEKT

Souprava číslo:

HIP: **Ing. Jan Nosek** Podpis: Nosek
tel.: **296 154 221**

Specialista profese: **Ing. Miroslav Halama** Podpis: Halama

Stupeň: **DUR**

Název a účel díla:
## Modernizace tratě Horažďovice předm. (mimo) - Plzeň-Koterov (mimo)

Zpracovatelské středisko: **S-60 DOPRAVNÍCH STAVEB**
tel.: **296 154 247**

Vedoucí střediska: **Ing. Petr Zobal** Podpis:

Odpovědný projektant: **Ing. Miroslav Halama** Podpis: Halama

Název části díla:
## Souhrnná technická zpráva
## Zásady organizace výstavby

**B**
**B.8**

Kreslil: **Jiří Palas** Podpis:

Kontroloval: **Ing. Miroslav Halama** Podpis: Halama

Skart. znak: **V/2041**
Datum: **11/2020**
Počet formátů: **9 x A4**
Měřítko: **1:10 000**

Název přílohy:
## Přehledná situace
## (Kovčín) - Nepomuk - Ždírec u P.

Změna:

Číslo příl.: **212**

| ICD: | 18 | 7413 | 02 | 08 | 00 | 00 |
|---|---|---|---|---|---|---|